Голанские высоты – ключ к безопасности Израиля

Марк Лэнгфэн

После завершения последнего раунда израильско-сирийских мирных переговоров министр иностранных дел Сирии подчеркнул, что «ни одна песчинка сирийской земли» не будет «потеряна». С израильской стороны, премьер-министр Рабин повторил согражданам свое предвыборное обещание «никогда не сойти с Голанских высот». Несмотря на продолжающиеся переговоры, между сторонами сохраняются значительные разногласия по принципиальным вопросам. С точки зрения Израиля, решение вопроса Голан зависит от того, как будут учтены оборонная ценность этой территории как буфера против арабского нападения и уязвимость израильской позиции в случае потери этой важнейшей буферной зоны **(см. Рис. 1)**.

Топографически Голанские высоты представляют собой горный хребет, простирающийся приблизительно на 50 км с севера на юг, шириной около 15 км, с плато по обе стороны хребта **(см. Рис. 2 и 3А)**. Со времен шестидневной войны 1967 г. Израиль контролирует гребень хребта на всей протяженности и западную часть Голанского плоскогорья, возвышающуюся над густонаселенными районами Израиля – долиной Хулы и северным побережьем Галилейского моря.

Обширные пространства Голан, в настоящее время контролируемые Израилем, представляют собой главный

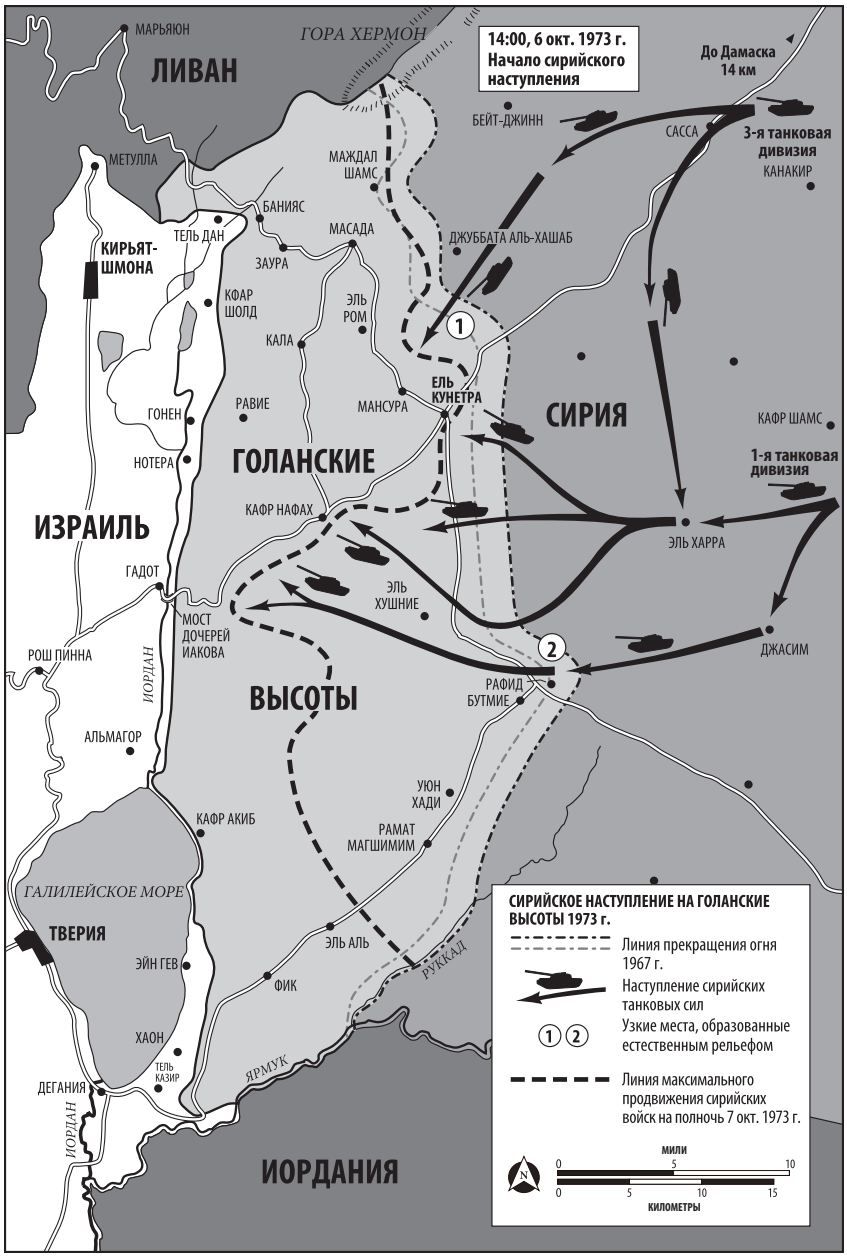

Рис. 1. Голанские высоты как стратегический фактор «передышки» для Израиля.
Благодаря рельефу Голанского горного хребта, сирийские танки вынуждены наступать через два узких прохода – (1) и (2). Это позволяет командующему израильской обороной многократно увеличить оборонный потенциал небольшой регулярной армии Израиля, сосредоточив силы только на этих небольших участках.
В войне Судного дня 1973 г. (показана на карте) стратегические преимущества естественного рельефа Голан дали возможность израильским регулярным силам в 150 танков остановить наступление 1500 сирийских танков. Вооруженные силы Израиля получили «передышку» на 48 часов для мобилизации и развертывания сил резерва.

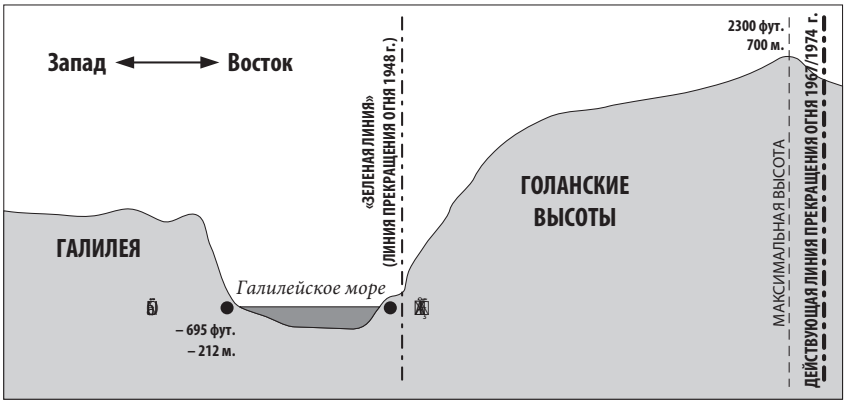

Рис. 2. Голанские высоты как стратегический источник воды и «наблюдательный пункт» Израиля.
Конфигурация склонов и господствующее положение Голанских высот обуславливают их высочайшую стратегическую ценность для Израиля как источника пресной воды (см. тж. Рис. 3) и стратегического «наблюдательного пункта» над верхней Галилеей и всем севером Израиля.

водосбор реки Иордан, не менее чем на одну треть удовлетворяющий потребности Израиля в пресной воде **(см. Рис. 3B)**. Воды с Голанского плоскогорья стекают в Галилейское море, из которого, в свою очередь, посредством национальной системы водообеспечения, снабжается водой бóльшая часть территории Израиля. В 1964 г. Сирия попыталась при помощи плотин отвести воды с Голанских склонов, и тем самым лишить Израиль важнейшего источника пресной воды **(см. Рис. 3C)**. Правительство Израиля (в то время лейбористское) предприняло военную операцию с целью помешать осуществлению этого проекта. Эта операция была успешно проведена под руководством тогдашнего начальника штаба израильской армии Ицхака Рабина. До войны 1967 г. сирийские снайперы и артиллерия постоянно обстреливали израильские гражданские объекты и забрасывали мины на территорию Израиля с выгодных позиций высоко в Голанских горах.

Израильское военное присутствие простирается лишь немного за гребень хребта, обеспечивая наблюдение за передвижениями и сосредоточением сирийских войск в мирное время. Во время военных действий Голанский хребет служит оборонительной стеной, ограничивая наступление сирийских войск только двумя относительно узкими проходами. Именно это произошло во время войны Судного дня 1973 г., когда сирийцы наступали через «Долину слез» на севере и через вершину вулканического плоскогорья на юге **(см. Рис. 1)**. 160 израильских танков, используя каждый сантиметр Голан, с большим трудом сдерживали натиск более чем 1400 сирийских танков в течение 48 часов, пока не начало прибывать подкрепление. В первые двое суток войны сирийцы взяли в плен 119 израильских солдат; впоследствии были найдены изуродованные тела 42 из них.

Сегодня, как и в 1973 г., Израиль держит на Голанах сравнительно небольшой контингент регулярной армии для сдерживания значительно превосходящих сил Сирии **(см. Рис. 4B)**. Благодаря рельефу удерживаемых Израилем Голанских высот, сирийские танки смогут наступать на Израиль только по этим двум проходам, общим фронтом не более 10–15 км. Отдав Голаны, Израиль будет вынужден держать гораздо более многочисленные регулярные силы для обороны 60-километрового фронта от противника, который теперь будет наступать вниз по склону **(см. Рис. 4C)**. В этом случае Израилю придется значительно увеличить расходы на содержание более крупной армии, продлить срок воинской службы или же полагаться на мгновенную мобилизацию в случае войны. Все это принесет большой ущерб как в экономическом, так и в стратегическом отношении.

Голанские высоты не являются идеальной защитой, но они

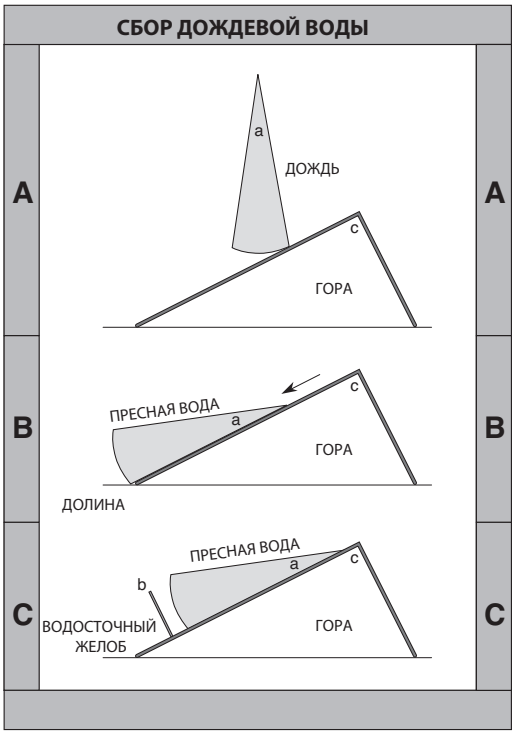

Рис. 3. Проблемы водоснабжения – аналогия с крышей и водосточным желобом.
Применительно к Голанским высотам и Иудее с Самарией.

A. Дождь идет на склоны гор (крыша).
B. Дождевая вода стекает с гор в плодородную долину (как с крыши без водостока).
C. Арабы могут построить плотины, которые, действуя подобно водосточному желобу, будут задерживать дождевую воду, тем самым оставляя без полива сельскохозяйственные районы.

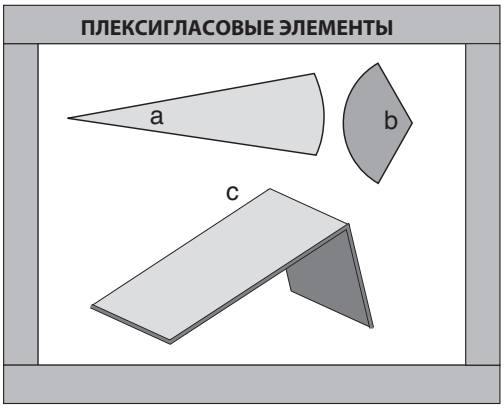

СХЕМАТИЧЕСКИЕ ИЛЛЮСТРАЦИИ

В настоящем издании данной статьи, первоначально опубликованной в «Security Affairs», добавлены иллюстрации в виде схем.

Элементы для построения этих схем были изготовлены из плексигласа для демонстрации рассматриваемых принципов перед немногочисленной аудиторией. Масштаб этих элементов рассчитан на использование с картой Израиля стандартного масштаба 1:250000. Плексигласовые элементы, с инструкциями, можно заказать у автора или в организациях, перечисленных на последней странице.

дают Израилю небольшую передышку для мобилизации резерва, чтобы отразить нападение сирийских войск, прежде чем они достигнут долины Хулы. Чтобы обеспечить максимально эффективную оборону, израильским войскам необходимо встретить противника в двух узких проходах в самом начале танкового наступления. В случае прорыва сирийских танков через любой из проходов на израильскую сторону хребта, и далее к дорогам, ведущим на запад – по которым осуществляется снабжение оборонительных сил Израиля на севере Голан – голанская линия обороны будет сломлена. Если это произойдет, израильские города в долине Хулы окажутся в нескольких километрах от сирийской оккупации.

В соответствии с действующим соглашением о прекращении огня, сфера израильского контроля простирается чуть восточнее гребня хребта – от «Долины слез» на севере до вершины вулканического плоскогорья на юге. Любое «частичное» отступление на запад от гребня, освобождение или демилитаризация занимаемых высот, сведет на нет оборонительное значение Голан. Соответственно, такое отступление резко увеличит для Сирии привлекательность нападения на Израиль, поскольку значительно уступающие по численности вооруженные силы последнего будут лишены оборонительного преимущества, которое дает им естественный рельеф местности.

Угроза сирийского ракетного удара многократно увеличивает важность «передышки», которую дает естественный рельеф Голан для мобилизации резерва. Истинная опасность обстрела сирийскими ракетами «земля-земля» (РЗЗ) состоит в том, что он нарушит процесс мобилизации. 1100-килограмовые боеголовки сирийских РЗЗ «Scud-B» примерно в шесть раз превосходят по мощности модифицированные ракеты «Scud», которыми Ирак обстреливал Израиль во время войны в Персидском заливе, и способны разрушать целые городские кварталы. Угроза применения химических боеголовок приведет к тому, что израильские резервисты окажутся пойманными в ловушку в своих герметичных комнатах: их нежелание оставлять семьи еще больше усилится в условиях, когда крупные израильские города станут гораздо более уязвимыми для сирийских ракетных ударов.

Кроме того, Сирия сможет использовать высокоточные РЗЗ китайского (М-9) и советского (СС-21) производства для обстрела оборонительных объектов на севере Израиля, имеющих ключевое значения для сдерживания и отражения сирийской агрессии. К ним относятся база ВВС в Рамат-Давид, штабы и центры тылово-

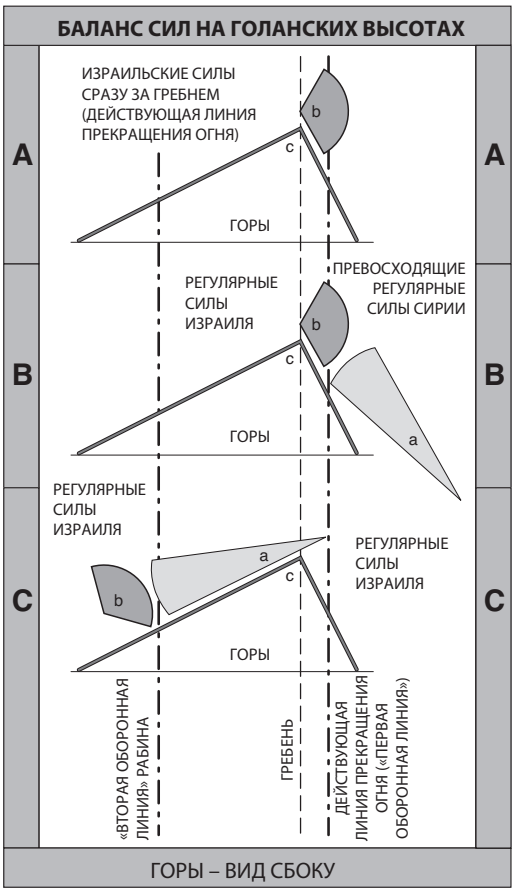

Рис. 4. Голаны – баланс регулярных сил. Незначительные силы Израиля сдерживают значительные силы Сирии.

A. Израиль контролирует территорию до действующей линии прекращения огня («первая оборонная линия»), которая проходит сразу за гребнем хребта.

B. Израиль небольшими силами сдерживает значительно превосходящие силы Сирии благодаря тому, что он контролирует гребень и проходы в горах.

C. Если Израиль отступит лишь немного назад (до предложенной Рабином «второй оборонной линии»), он потеряет контроль над гребнем и ключевыми проходами через горы, и его небольшая регулярная армия не сможет противостоять значительно превосходящим сирийским силам.

Рис. 5. Радиолокационная станция – линия обзора:
Применительно к Голанским высотам и Иудее с Самарией.

A. Израильская РЛС на гребне дает возможность Израилю просматривать долину реки Иордан.
B. Самарийский горный хребет мешает арабской РЛС со стороны реки Иордан видеть ключевые авиабазы Израиля.
C. Если Израиль отступит к зеленой линии, Самарийские горы перекроют обзор израильской РЛС.
D. Если арабы займут Самарийский гребень, они беспрепятственно смогут просматривать со своей РЛС израильские авиабазы и мобилизационные пункты.
E. Израильские системы дальнего радиолокационного обнаружения и предупреждения (АВАКС), используемые в качестве замены РЛС в Самарийских горах, действуют далеко от линии фронта (70 км), в международном воздушном пространстве, и являются чрезвычайно уязвимыми.

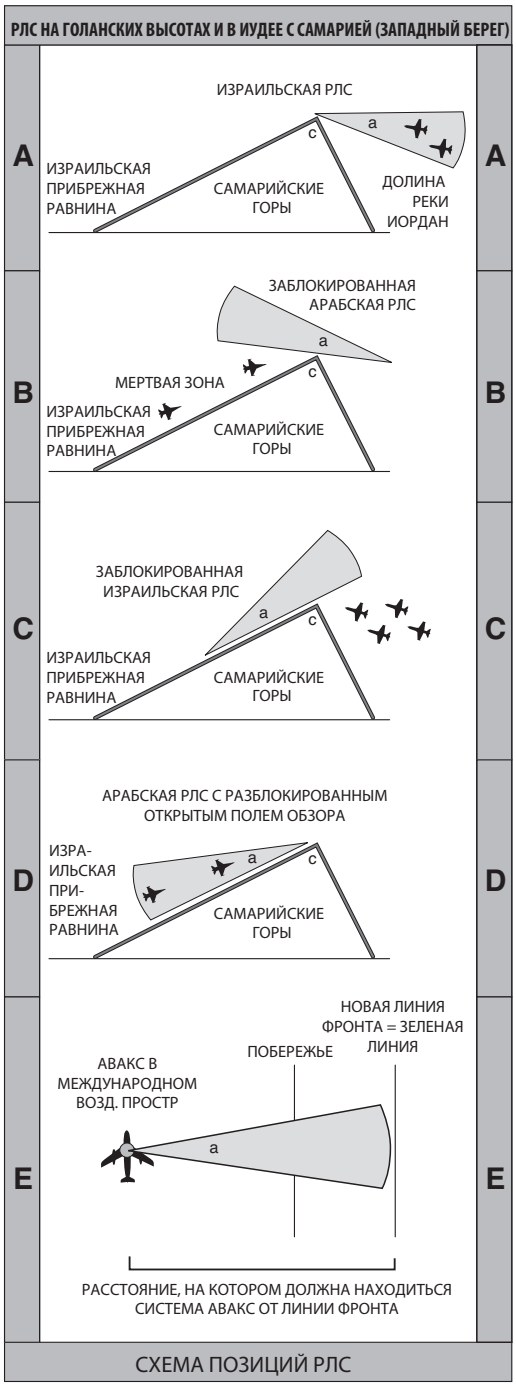

го обеспечения Северного командования, штаб-квартира министерства обороны в Тель-Авиве, различные мобилизационные объекты, станции раннего радиолокационного обнаружения и электронной разведки **(см. Рис. 5)**.

Территория Голанских высот и южной Сирии слишком мала, чтобы там можно было провести демилитаризацию, как на Синайском полуострове. Ширина Голан не превышает 15 км, а расстояние до Дамаска, столицы Сирии, составляет всего 45 км. Сирийский диктатор Хафез аль-Ассад держит элитные воинские подразделения в непосредственной близости от Дамаска в качестве личной охраны для защиты своей власти от внутреннего мятежа. Пока Сирией будут править недемократичные режимы, сирийские войска вынуждены будут находиться в районе Дамаска и Голан. Кроме того, любое мирное соглашение между Сирией и Израилем, по всей вероятности, разрешит Сирии сохранить свои ракетные войска.

Не имея возможности рассчитывать на «передышку», которую дают Голанские высоты, премьер-министр Израиля должен будет пребывать в постоянной готовности к проведению мгновенной мобилизации, как это было до 1967 г. Сохранение контроля над Голанами приобретает еще большую важность ввиду возрастания арабской ракетной угрозы. Обстрел Израиля ракетами «земля-земля» будет наиболее эффективен на раннем этапе мобилизации израильского резерва, особенно в качестве первого удара со стороны арабов. Поэтому какие-либо действия по мобилизации или любое усиление военной активности на севере Израиля в ответ на концентрацию войск на юге Сирии или Ливана может быть расценено как провокационная эскалация и послужить поводом для нанесения упреждающего ракетного удара по Израилю. Таким образом, «мир», предусматривающий демилитаризацию или передачу Сирии даже нескольких километров контролируемой Израилем территории Голанских высот, на самом деле увеличивает вероятность войны.

Для получения более подробной информации см. веб-сайт:
www.MarkLangfan.com

пишите Марку Лэнгфэну
по электронной почте, по адресу: mapmun@aol.com
или звоните
(212) 832-0200 (рабочий)
(646) 263-4606 (сотовый)

Марк Лэнгфэн – нью-йоркский адвокат, автор многочисленных статей о Ближнем Востоке и проблемах безопасности Израиля. Он создал трехмерную топографическую модель Израиля, иллюстрирующую значение стратегических высот и глубин для безопасности Израиля.